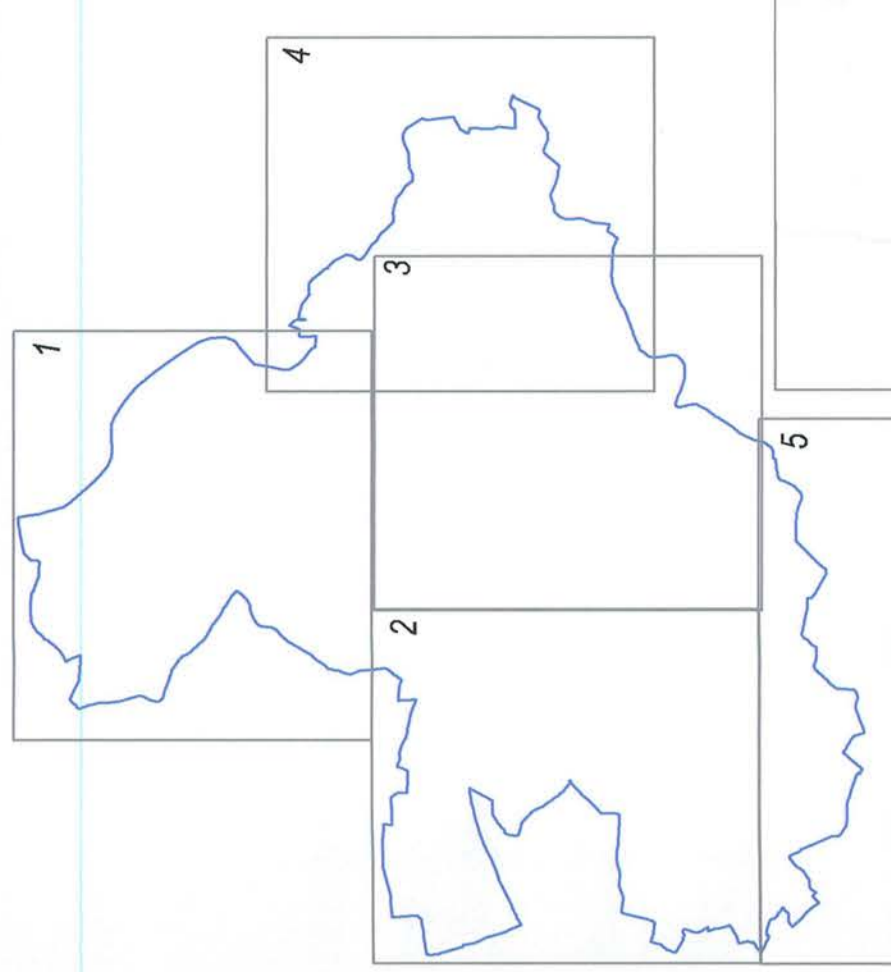


# PLAN LOCAL D'URBANISME

## 4.2.0. La trame verte et bleue de la commune

1/12 000ème

REÇU  
04 MARS 2019  
Sous-Préfet  
de SAINTES

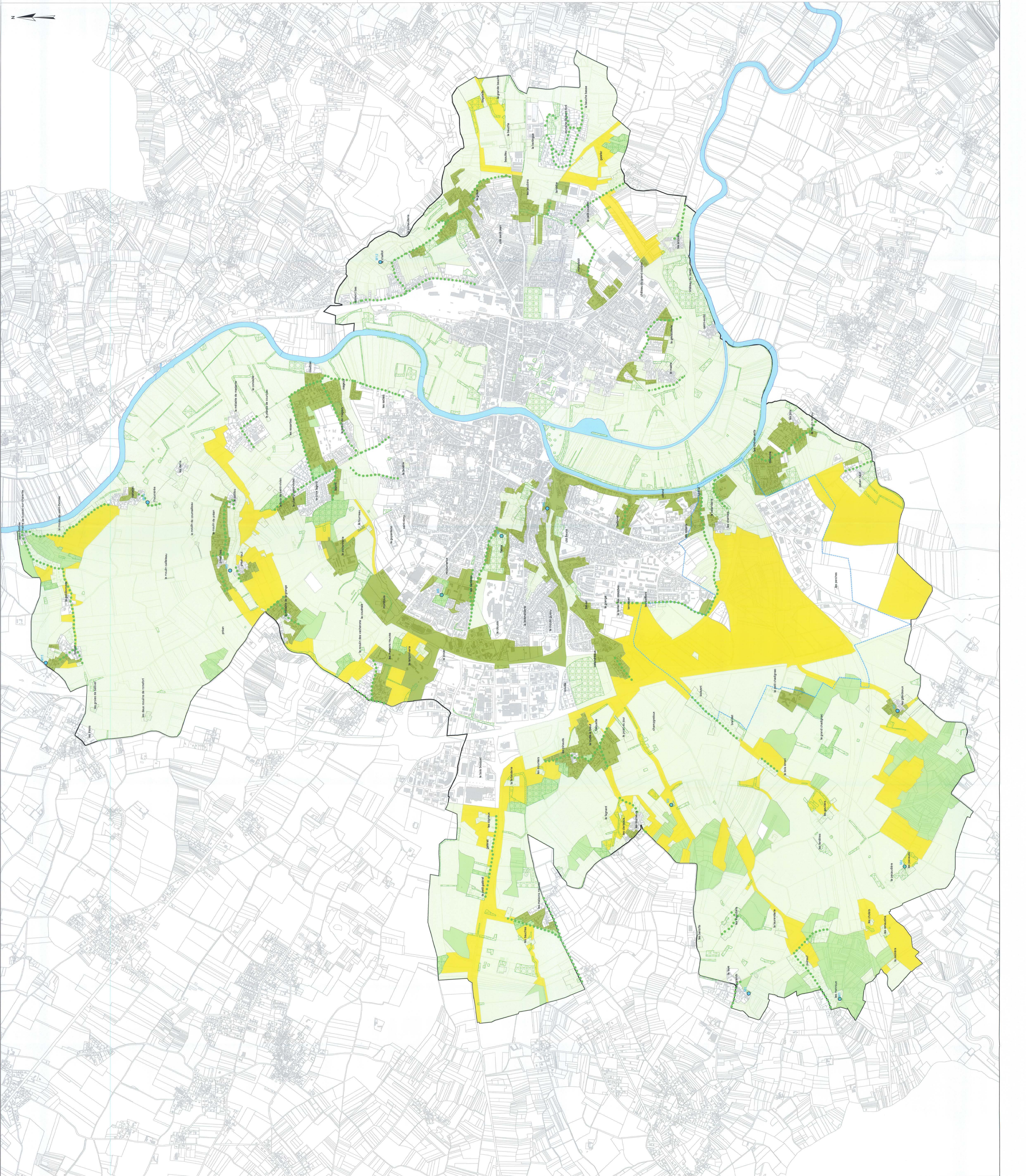


Vu pour être annexé à la délibération  
du Conseil Municipal du 06 février 2019,  
Le Maire,  
Jean-Philippe MAÇCHON

PLU approuvé par délibération du Conseil Municipal du :	20 décembre 2013
Modifications n°1 et n°2 approuvées par délibération du CM du :	19 juin 2015
Modifications n°1 approuvées par délibération du CM du :	12 avril 2017
Modifications n°3 approuvées par délibération du CM du :	15 novembre 2017
Modifications n°3 approuvées par délibération du CM du :	05 février 2018

### Trame Verte et Bleue

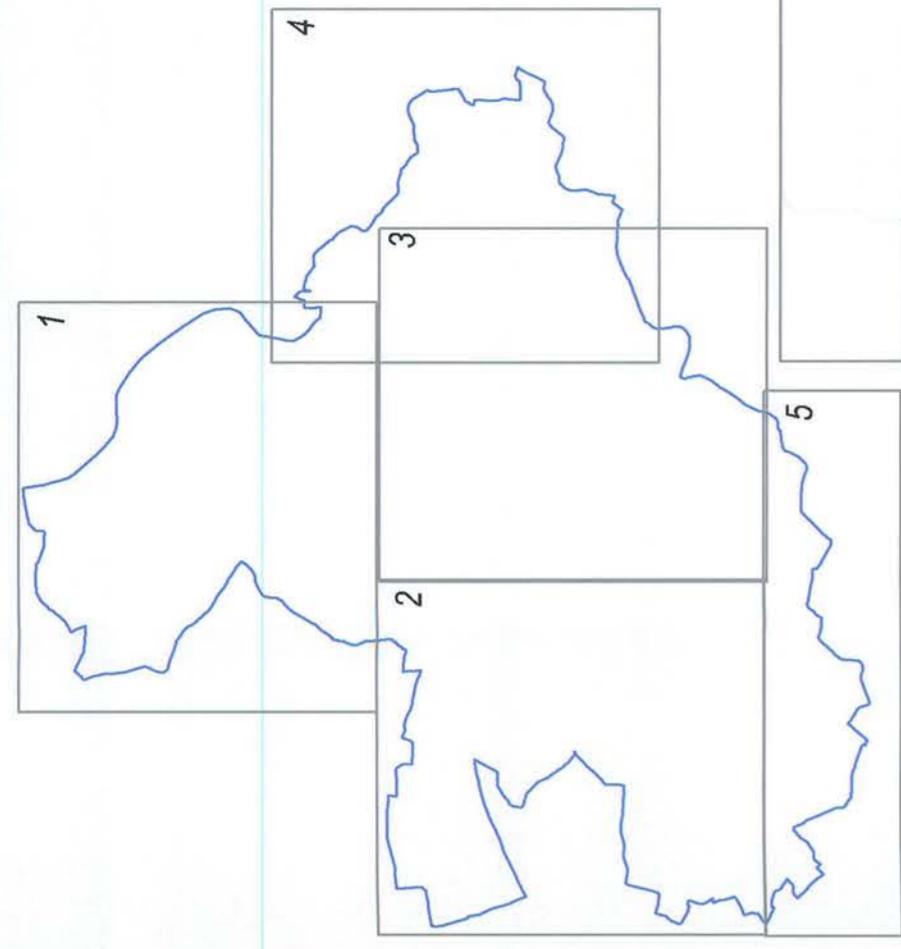
- Acs : Corridor écologique en milieu (espaces / zone agricole)
- Ucs : Corridor écologique en milieu / espaces / zone urbaine(e)
- Zone N, Nt, Nj, Ns, Nv, A, Ah, et Ahtm du plan de zonage
- Zone Nb du plan de zonage
- Espace Boisés Classés au titre de l'article L.130-1 du CU
- Mère ou fontaine préservée au titre de l'article L.123-1-5.III.2°
- Linéaire protégé au titre de l'article L.125-1-5.III.2°
- Périmètre de protection rapprochée du captage de Lucifret (périmètre non contractuel)



# PLAN LOCAL D'URBANISME

## 4.2.1. La trame verte et bleue de la commune

### 1/5 000ème



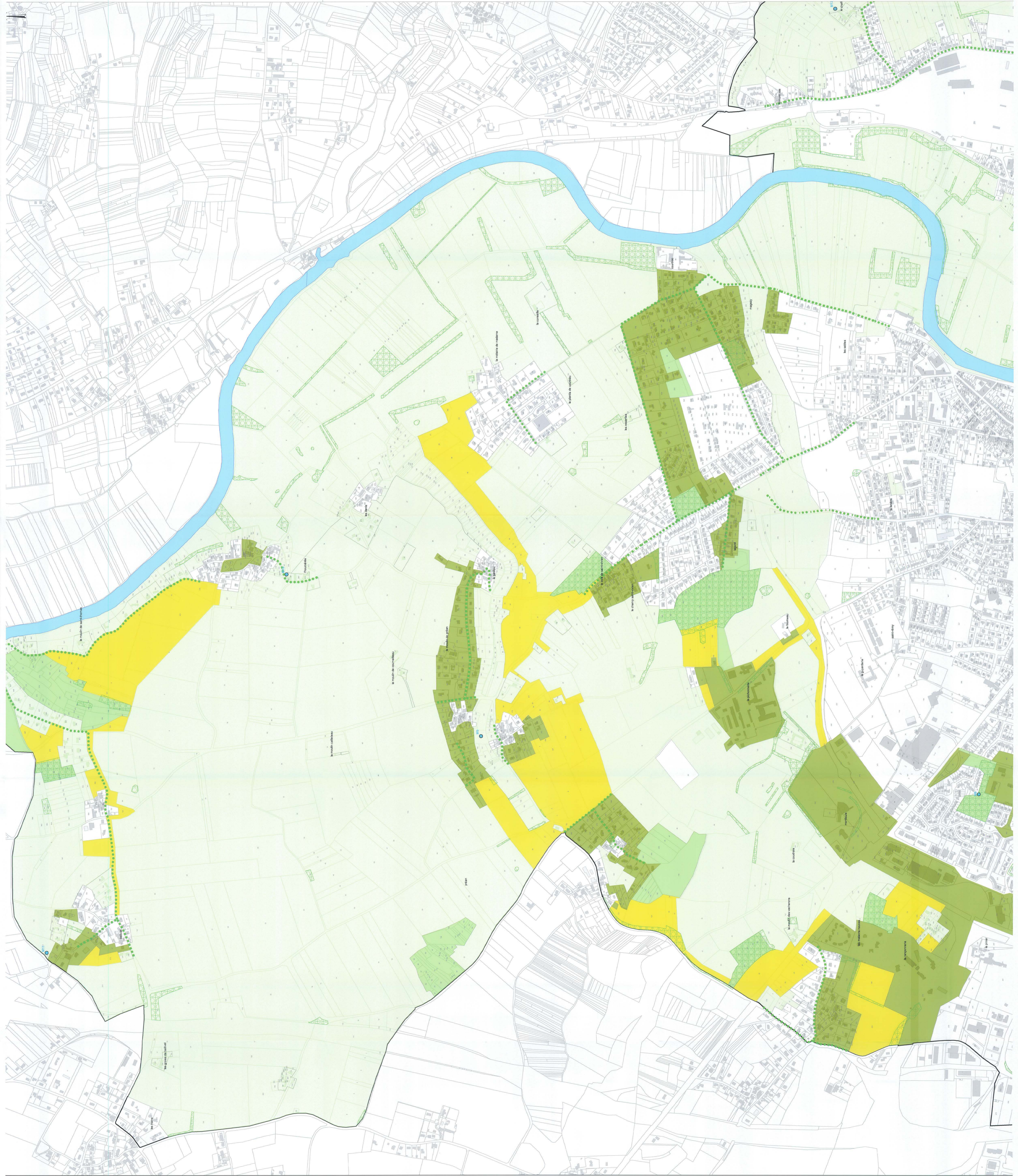
REC 04  
04 Mars 2019  
COMMUNE DE SAINTES  
DES SAINTES

Vu pour être annexé à la délibération  
du Conseil Municipal du 06 février 2019,  
Le Maire,  
Jean-Philippe MACTION

PLU approuvé par délibération du Conseil Municipal du :	20 décembre 2013
Modifications n°1 et n°2 approuvées par délibération du CM du :	19 juin 2015
Modifications n°3 et n°4 approuvées par délibération du CM du :	12 avril 2017
Modifications n°5 et n°6 approuvées par délibération du CM du :	15 novembre 2017
Modifications n°7 et n°8 approuvées par délibération du CM du :	15 novembre 2017
Modifications n°9 et n°10 approuvées par délibération du CM du :	15 février 2019

#### Trame Verte et Bleue

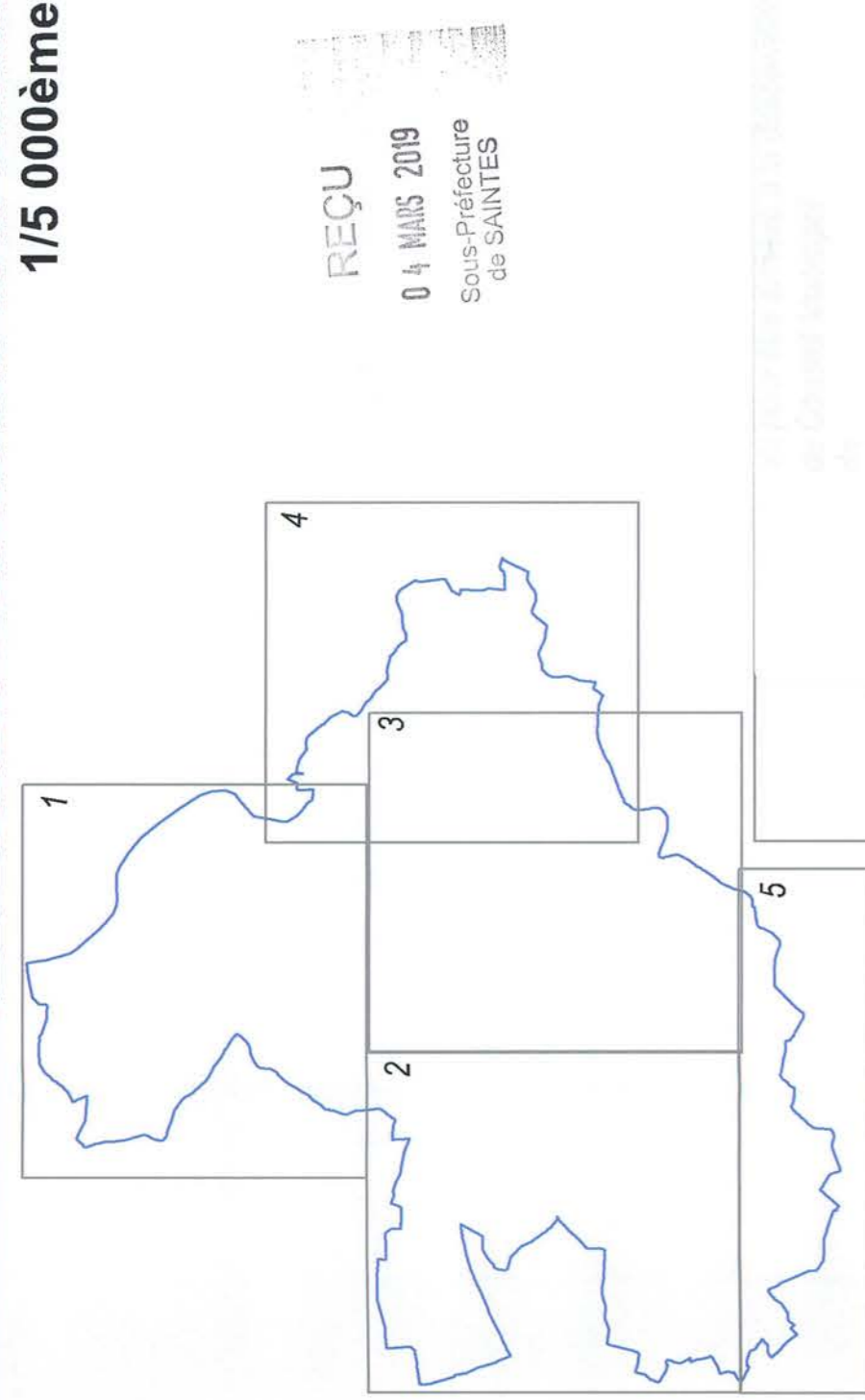
- Axe : Corridor écologique en milieu espace / zone agricole
- Ues : Corridor écologique en milieu / espace / zone urbain(e)
- Zone N, Ni, Ni, Nk, A, Ah, et Ahm au plan de zonage
- Zone Nb au plan de zonage
- Espace Bois Classé au titre de l'article L. 130-1 du CU
- Mares ou fontaines préservées au titre de l'article L. 123-1-5-III-2°
- Ligneaire protégé au titre de l'article L. 123-1-5-III-2°
- Périmètre de protection rapprochée du captage de Lucérat (périmètre non contractuel)



# PLAN LOCAL D'URBANISME

## 4.2.2. La trame verte et bleue de la commune

1/5 000ème

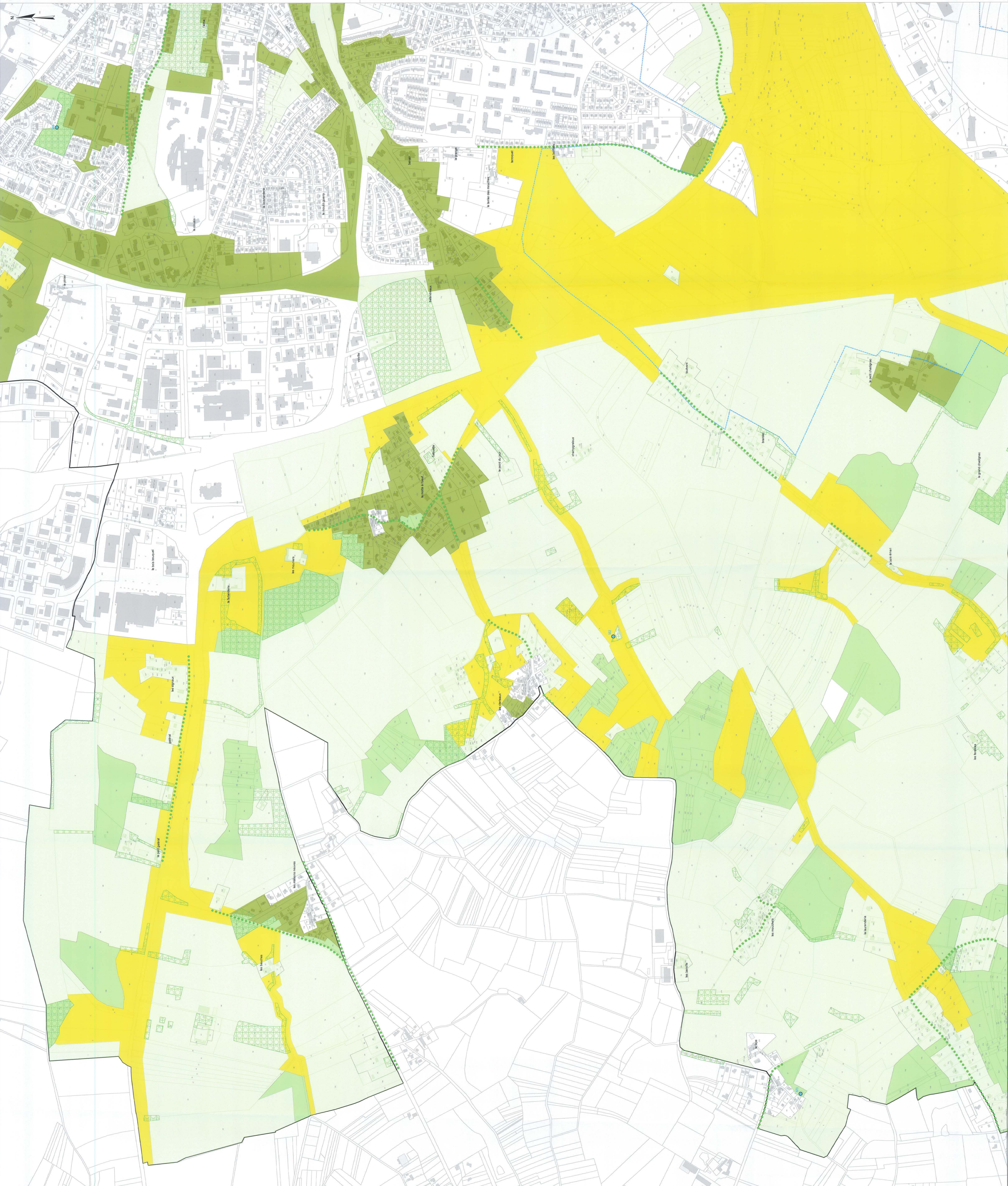


Vu pour être annexé à la délibération  
du Conseil Municipal du 06 février 2019  
Le Maire,  
Jean-Philippe NACTION

PLU approuvé par délibération du Conseil Municipal du :	20 décembre 2013
Modifications n°1 et n°2 approuvées par délibération du CM du :	19 juin 2015
Revision alléger n°1 approuvée par délibération du CM du :	12 avril 2017
Modification n°3 approuvée par délibération du CM du :	15 novembre 2017
Revision alléger n°2 approuvée par délibération du CM du :	25 février 2019

### Trame Verte et Bleue

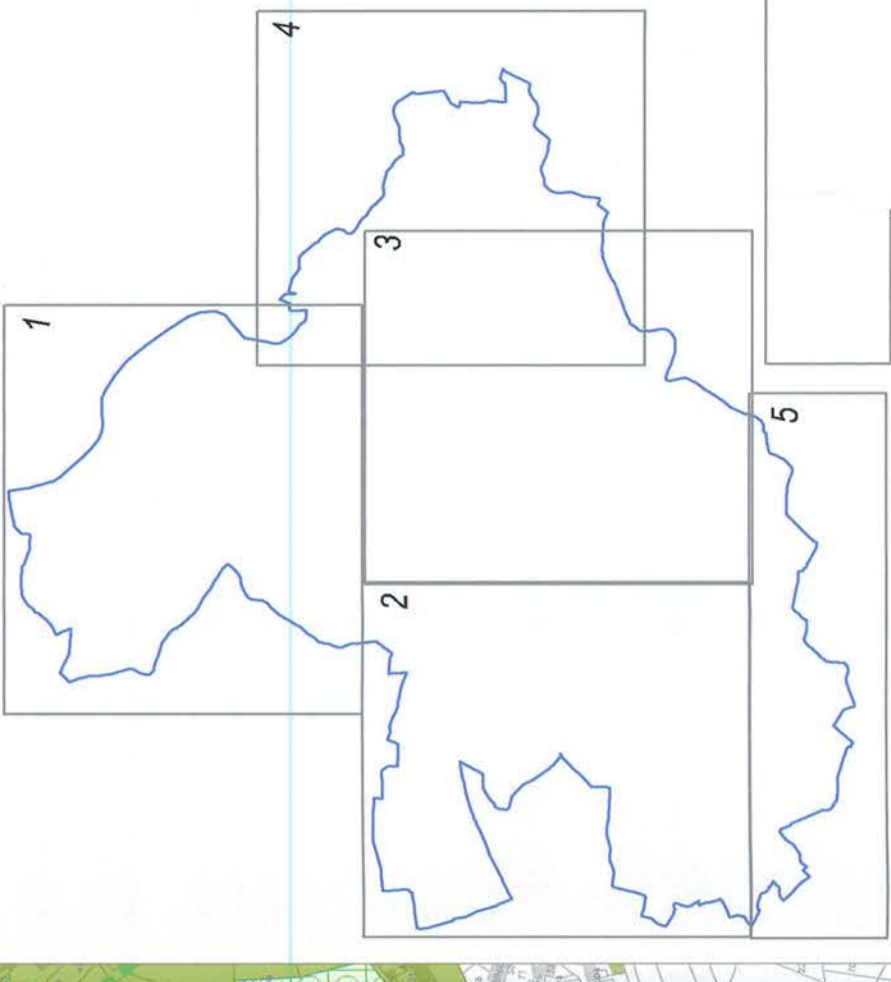
- Aes : Corridor écologique en milieu / espace / zone agricole
- Ues : Corridor écologique en milieu / espace / zone urbaine
- Zone N, Nh, Nj, Ns, Nx, A, Ah, et Ahm du plan de zonage
- Zone Nb du plan de zonage
- Espace Boisé Classé au titre de l'article L. 130-1 du CU
- Mer ou fontaine préservés au titre de l'article L. 123-5 II, 2°
- Lisière protégée au titre de l'article L. 123-5 II, 2°
- Périmètre de protection rapproché du captage de Lucéret (périmètre non contractuel)



# PLAN LOCAL D'URBANISME

## 4.2.3. La trame verte et bleue de la commune

### 1/5 000ème




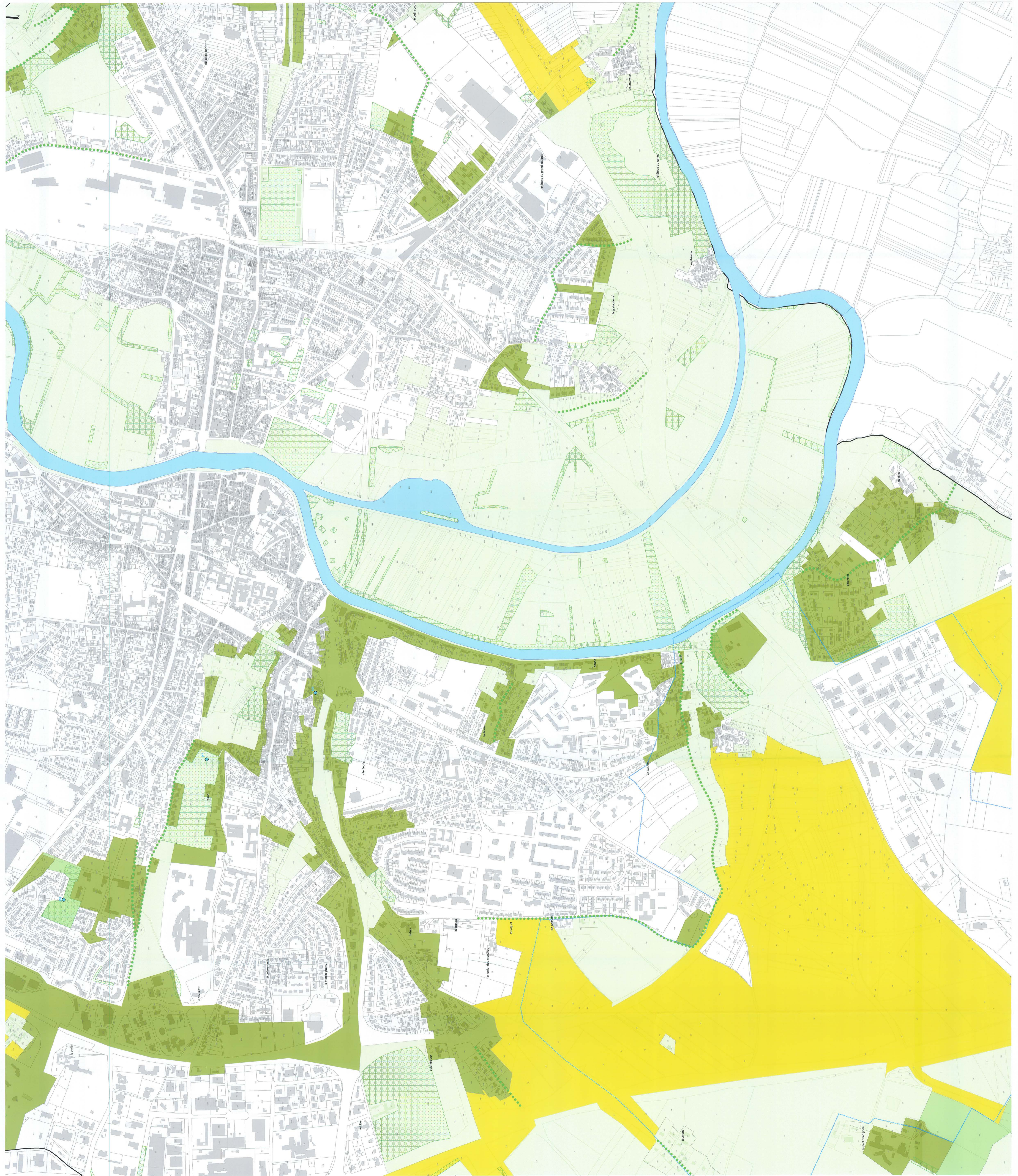
REÇU  
04 MARS 2019  
Sous-Préfecture  
de SAINTES

Visa sans frais annexé à la délibération  
du Conseil Municipal du 06 février 2019,  
Le Maire,  
Jean-Philippe MACHON

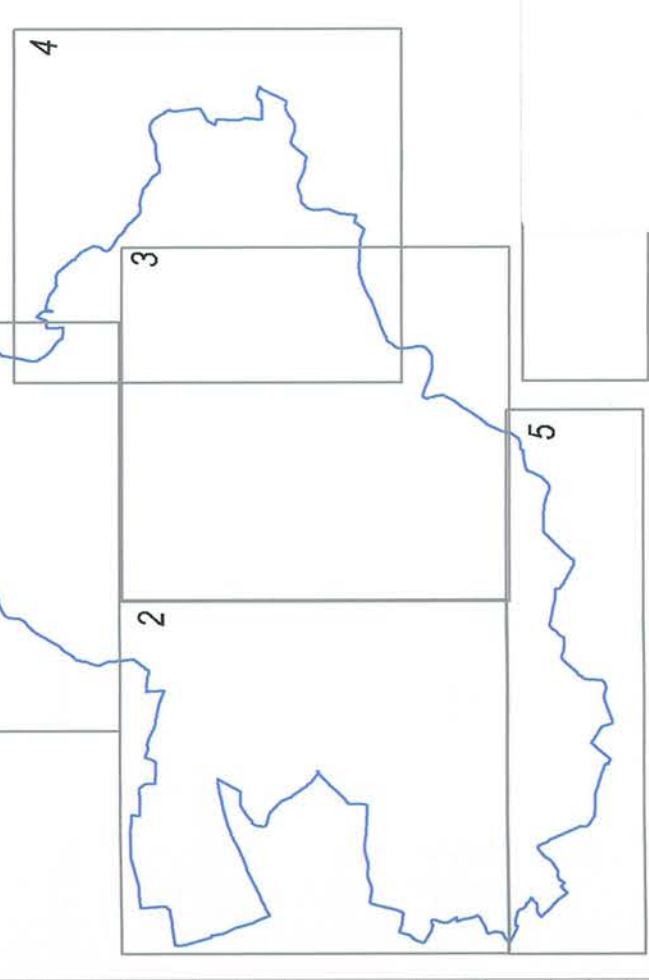
PLU approuvé par délibération du Conseil Municipal du : 20 décembre 2013  
 Modifications n°1 et n°2 approuvées par délibération du C.C.F. du : 19 juin 2015  
 Révision allégée n°1 approuvée par délibération du C.C.F. du : 12 avril 2017  
 Modification n°3 approuvée par délibération du C.C.F. du : 15 novembre 2017  
 Révision allégée n°3 approuvée par délibération du C.C.F. du : 6 février 2019

#### Trame Verte et Bleue

- Ace : Corridor écologique en milieu / espace / zone agricole
- Uce : Corridor écologique en milieu / espace / zone urbaine
- Zone N, Nt, Ns, Nk, A, Ah, et Ahm du plan de zonage
- Zone Nb du plan de zonage
- Espace Basé Classé au titre de l'article L. 130-1 du CU
- Mère ou fontaine préservées au titre de l'article L. 123-1-5-III-2°
- Linière protégé au titre de l'article L. 123-1-5-III-2°
- Périmètre de protection rapproché du captage de Lucet (périmètre non contractuel)











REÇU  
04 MARS 2019  
Sous-Préfecture  
de SAINTES

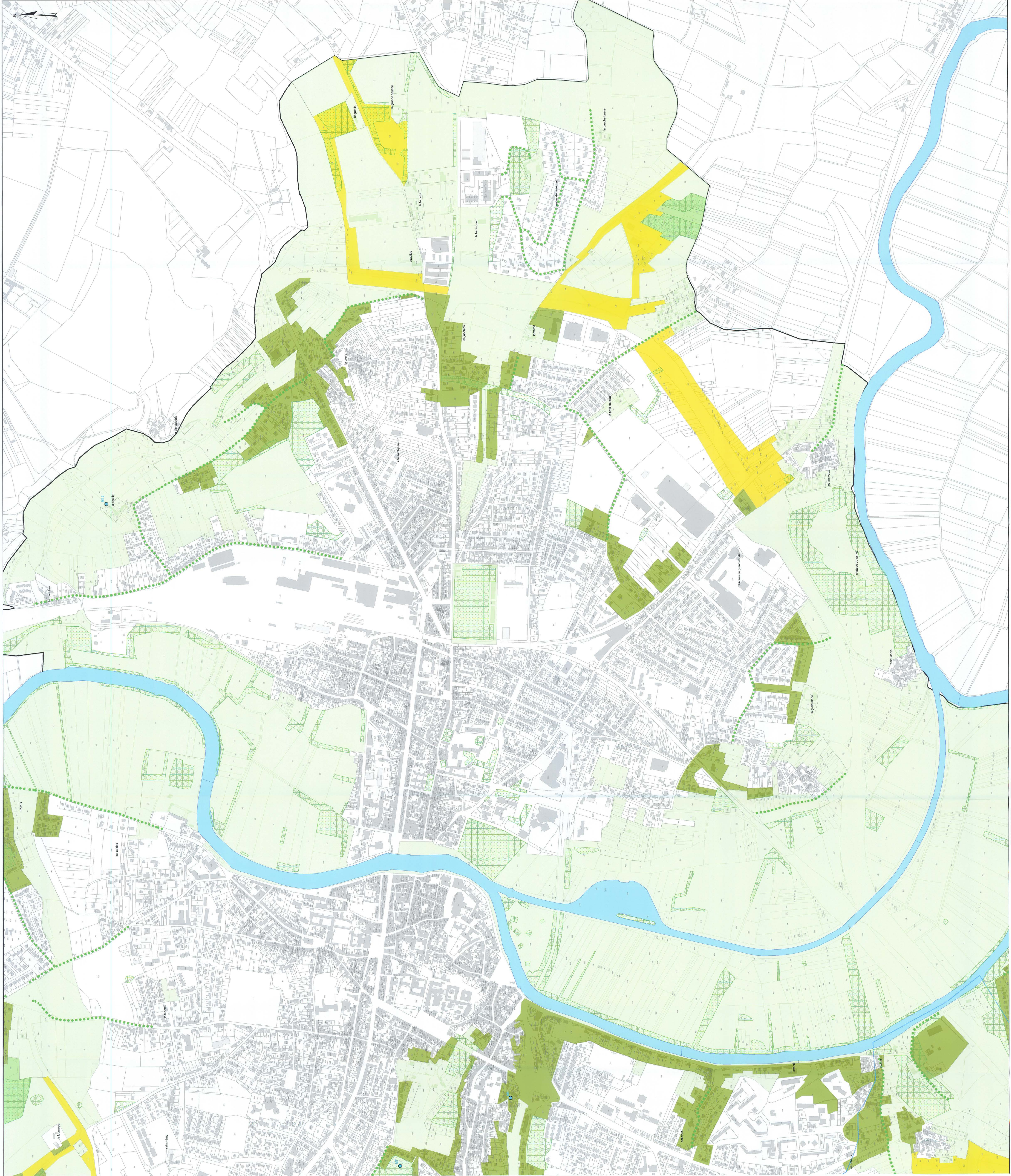


Vu pour être annexé à la délibération  
du Conseil Municipal du 06 février 2019,  
Le Maire,  
Jean-Philippe MACTON

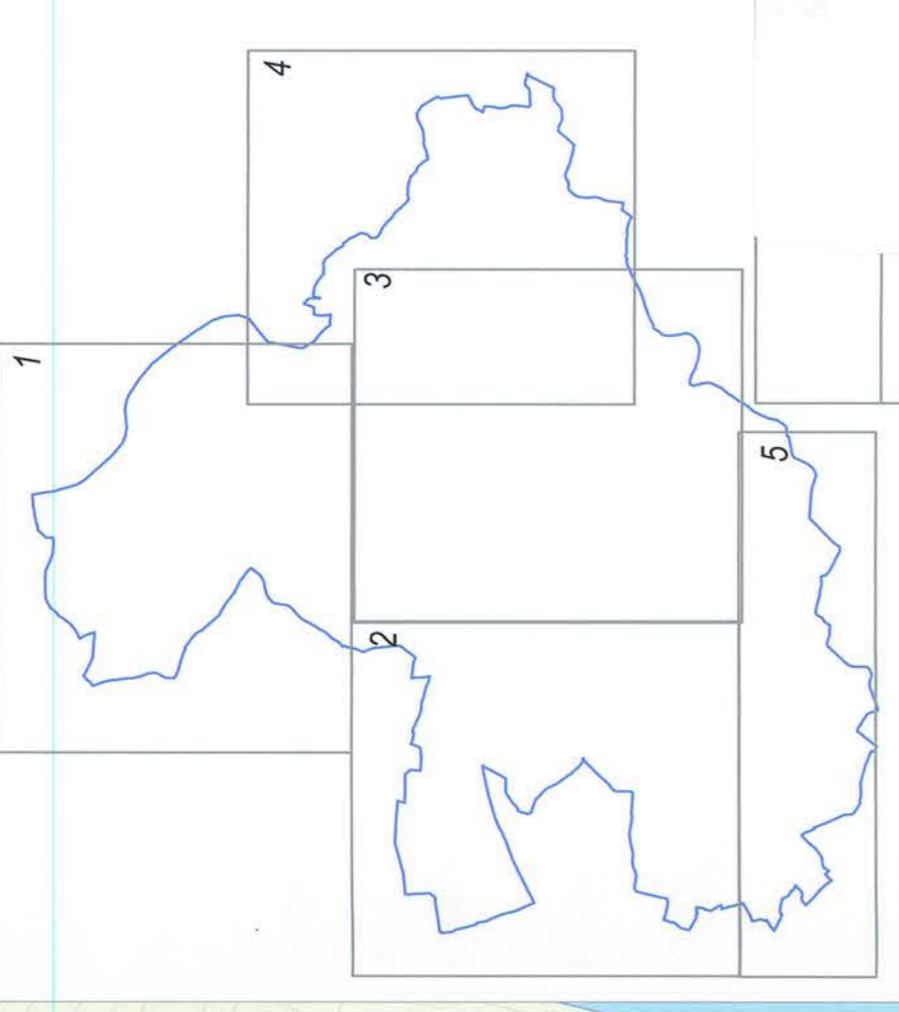
PLU approuvé par délibération du Conseil Municipal du :	20 décembre 2013
Modification n°1 et n°2 approuvées par délibération du CM du :	19 juin 2015
Révision allégée n°1 approuvée par délibération du CM du :	12 avril 2017
Modification n°3 approuvée par délibération du CM du :	15 novembre 2017
Révision allégée n°3 approuvée par délibération du CM du :	15 février 2019

**Trame Verte et Bleue**

-  Acs : Corridor écologique en milieu (espace) / zone agricole
-  Ucs : Corridor écologique en milieu / espace / zone urbaine(e)
-  Zone N, Nh, Nj, Ns, Nx, A, Ah, et Ahm du plan de zonage
-  Zone Nb du plan de zonage
-  Espace Boisé Classé au titre de l'article L.130-1 du CU
-  Mare ou fontaine préservée au titre de l'article L.123-1-5.III.2°
-  Linéaire protégé au titre de l'article L.123-1-5.III.2°
-  Périmètre de protection rapprochée du captage de Lucérol (périmètre non contractuel)











RECU  
04 MARS 2019  
Sous le sceau  
de la  
Mairie de  
Sainte-Martin



Vu pour être annexé à la délibération  
du Conseil Municipal du 06 février 2019  
Le Maire  
Jean-Philippe MACHON

PLU approuvé par délibération du Conseil Municipal du :	20 décembre 2013
Modifications n°1 et n°2 approuvées par délibération du CM du :	19 juin 2015
Revision allégée n°1 approuvée par délibération du CM du :	12 juin 2017
Modification n°3 approuvée par délibération du CM du :	15 novembre 2017
Revision allégée n°2 approuvée par délibération du CM du :	04 février 2019

**Trame Verte et Bleue**

-  Axe : Corridor écologique en milieu / espace / zone agricole
-  Ues : Corridor écologique en milieu / espace (zone urbaine)
-  Zone N, Nh, Nj, Nk, Ns, A, Ah, et Ahm du plan de zonage
-  Zone Nb du plan de zonage
-  Espaces Basés Classés au titre de l'article L.130-1 du CU
-  Mers ou fontaines préservées au titre de l'article L. 123-1-5.III.2°
-  Linières protégées au titre de l'article L. 123-1-5.III.2°
-  Périmètre de protection rapproché du captage de Lucérol (oléomètre non contractuel)

